



С оглед гореизложеното изпращаме на Ваше внимание уведомление до заинтересованите лица и общественост в Столична община – район Надежда с молба същата да бъде обявена на публично и достъпно място в ръководената от Вас община във връзка с предстоящите дейности по изграждане на газопровода.

Оценяваме вашето съдействие и моля информация и въпроси да бъдат подавани в оперативен порядък на следния e-mail адрес: ukprms@bulgartransgaz.bg

Приложение: Копие на влязло в сила разрешение за строеж № РС-43 от 05.07.2022 г. на министъра на регионалното развитие и благоустройство (обявление публикувано в бр. 55 на Държавен вестник от 15.07.2022 г.) за реализацията на етап: „Линейна част“, подетап 1: Линейна част от 0+000 до км 22+838,23; Копие на влязло в сила разрешение за строеж № РС-42 от 05.07.2022 г. на министъра на регионалното развитие и благоустройство (обявление публикувано в бр. 55 на Държавен вестник от 15.07.2022 г.) за реализацията на етап: „Линейна част“, подетап 2: Линейна част от км 22+838,23 до км 60+606,66 и подетап 3: Линейна част от км 60+702,66 до км 62+573,67; РС-70 от 21.10.2022 г.; Копие на влязло в сила разрешение за строеж № РС-70 от 30.09.2022 г. на министъра на регионалното развитие и благоустройство (обявление публикувано в бр. 86 на Държавен вестник от 28.10.2022 г.) за реализацията на етап: „Линейна част“, подетап 4: Кранов възел 2, Кранов възел 3 и Кранов възел Драгоман, Кранов възел 4, Кранов възел „Сливница“, Газопроводно отклонение към АГРС „Сливница“, Газопроводно отклонение към АГРС „Драгоман“, Електрозахранване на Кранов възел 3, Кранов възел „Драгоман“, АГРС „Драгоман“, Електрозахранване на Кранов възел „Сливница“, АГРС „Сливница“, Електрозахранване на Кранов възел 4, Ел. кабел за АЗУ на АГРС „Сливница“

С уважение,

ВЛАДИМИР МАЛИНОВ
Изпълнителен директор



Дарина Колева
Председател на Управителния съвет
на „Булгартрансгаз“ ЕАД
с пълномощно
№ БТГ-92-01-131/18.07.2022 г.



РЕПУБЛИКА БЪЛГАРИЯ

Министерство на регионалното развитие и благоустройството

РАЗРЕШЕНИЕ ЗА СТРОЕЖ

№ РС-43/05-07-2022г

Във връзка със заявления вх. № АУ22-17/ 13.04.2022 г. и № АУ22-28/ 20.06.2022 г. от Владимир Малинов, изпълнителен директор на „Булгартрансгаз“ ЕАД, и необходимостта от реализация на проекта за изграждане на междусистемна газова връзка с цел преносен газопровод да свърже българската и сръбската газопроводни преносни системи, на основание чл. 148, ал. 3, т. 2, буква „б“ и ал. 4, чл. 145, ал. 1, т. 3, буква „б“, във връзка с чл. 144, ал. 1 от Закона за устройство на територията (ЗУТ); Решение № 111 от 15.02.2013 г. на Министерския съвет за определяне на обект „Междусистемна газова връзка България – Сърбия“ за национален обект и обект с национално значение; влезли в сила подробен устройствен план – парцеларен план (ПУП-ПП) за обект: „Междусистемна газова връзка България – Сърбия на българска територия“, одобрен със Заповед № РД-02-15-156/ 13.11.2015 г. и проект на изменение на ПУП-ПП за обект: „Междусистемна газова връзка България – Сърбия на българска територия“, парцеларен план и план-схема за външен водопровод до площадката на ГИС „Калотина“, одобрен със Заповед № РД-02-15-53/ 11.06.2021 г.; Комплексен доклад за оценка на съответствието на инвестиционен проект с основните изисквания към строежите № ОС-1082-КОР/ 20.06.2022 г., изготвен от „СТРОЙКОНСУЛТ-ГН99“ ЕООД, консултант по чл. 142, ал. 6, т. 2 от ЗУТ, представляван и управляван от инж. Александър Стоянов Георгиев, инж. Светла Александрова Христова и инж. Боян Анастасов Христов, заедно и поотделно, с Удостоверение № РК-0104/ 22.01.2019 г., издадено от началника на Дирекция за национален строителен контрол; технически контрол по част „Конструктивна“, упражнен от инж. Мария Петрова Топалска с Удостоверение рег. № 00148, издадено от КИИП; Документи, удостоверяващи проведени процедури по чл. 64, ал.4, т. 2 и ал. 6 от Закона за енергетиката – заповеди, протоколи на комисията по чл. 210 от ЗУТ, платежни нареждания за изплатени обезщетения за сервитутите, описани в Комплексния доклад и приложени към заявление вх. № АУ 22-28/ 20.06.2022 г.; Решение № 2-ПР/ 28.06.2021 г.

за преценяване на необходимостта от извършване на оценка на въздействието върху околната среда на Министерството на околната среда и водите; Определения № 6001/ 17.06.2022 г. на Върховен административен съд и № 3161/ 15.04.2022 г. на Административен съд – София-град; Разрешително за ползване на повърхностен воден обект № 12170853/ 24.03.2022 г. и писма с изх. № РР-09-40-(1)/ 29.06.2021 г., № РР-09-40-(3)/ 09.09.2021 г., № РР-09-40-(5)/ 04.10.2021 г. и № РР-12-330-(1)/ 08.04.2022 г. на Басейнова дирекция „Дунавски район“; писмо с изх. № 24-00-834-5/ 28.04.2021 г. на заместник-министъра на земеделието, храните и горите; становище с изх. № СТ-84-9/ 11.06.2021 г. на Министерство на културата; съгласувателно писмо с изх. № МЕУ-3715/ 20.05.2022 г. на Министерството на електронното управление; становище рег. № 1983пс-24/ 07.06.2021 г. на Главна дирекция „Пожарна безопасност и защита на населението“; писмо изх. № 21-18-708-3/ 22.07.2021 г. на Регионален отдел Западна Централна България, Главна дирекция „Инспекция за държавен технически надзор“; Заповед № РД-08-328/ 18.08.2021 г. на министъра на транспорта, информационните технологии и съобщенията за пресичания на железопътни линии; Заповед №12-05-21/ 09.08.2021 г. на Изпълнителна агенция „Железопътна администрация“; Разрешение № 1/ 14.05.2021 г. за специално ползване на пътищата чрез изграждане от община Костинброд; становище с рег. № 120400-6030/1/ 01.04.2021 г. на Сектор „Пътна полиция“ при ОДМВР-София; становища с рег. № ОД 433200-25220/ 08.03.2021 г., № ОД 433200-25221/ 08.03.2021 г., № ОД 433200-31629/ 22.03.2021 г., № ОД 433200-31636/ 22.03.2021 г., № ОД 433200-31633/ 22.03.2021 г., № ОД 433200-31619/ 22.03.2021 г., № ОД 433200-31616/ 22.03.2021 г., № ОД 433200-31625/ 22.03.2021 г. и № ОД 433200-31622/ 22.03.2021 г. на отдел „Пътна полиция“ – СДВР; становища с изх. № 499/ 10.03.2021 г. и № 498/ 10.03.2021 г. на Регионално поделение „Енергосекция“ – София; становище с изх. № 1252/ 10.03.2021 г. на Железопътна секция-Враца; становище с изх. № 1036/ 16.03.2021 г. на Железопътна секция-София; писма с изх. № ЖИ-26770/ 05.07.2021 г. и № ЖИ-26779/ 05.07.2021 г. на ДП „Национална компания Железопътна инфраструктура“; становища с изх. № 846-I/ 22.03.2021 г., № 849-I/ 22.03.2021 г., № 847-I/ 22.03.2021 г. и № 848-I/ 22.03.2021 г. на Секция „Сигнализация и телекомуникации“ – София; Разрешения за специално ползване на пътищата чрез изграждане на нови и ремонт на съществуващи подземни и надземни линейни или отделно стоящи съоръжения в обхвата на пътя и в обслужващата зона с № РСПП-65/ 23.03.2022 г. и № РСПП-66/ 23.03.2022 г. и писмо с изх. № 53-00-2875/ 23.03.2022 г. на Агенция „Пътна инфраструктура“; Разрешение

за специално ползване на пътищата чрез изграждане на пресичане на газопровод с общински път № САГ-21-БД00-615-1/ 13.04.2021 г. на Столична община; писмо с изх. № ЦУ ЕСО-2685#3/ 17.05.2021 г. на „Електроенергиен системен оператор“ ЕАД; писма с изх. № 383/ 07.05.2021 г., № 574/ 20.07.2021 г., № 657/ 23.08.2021 г. № 659/ 23.08.2021 г., № 388/ 10.05.2021 г., № 572/ 20.07.2021 г. и № 658/ 23.08.2021 г. на Напоителни системи ЕАД – София клон; писмо с изх. № ТО-06-59/ 11.05.2021 г. на „Водоснабдяване и канализация“ ЕООД – София; съгласувана графична част от „Софийска вода“ АД на 16.05.2021 г. и от ЧЕЗ Разпределение България“ АД на 21.04.2021 г.; писма с изх. № САГ21-БД00-616-8/ 17.11.2021 г. и № САГ21-БД00-616-6/ 29.07.2021 г. на Направление „Архитектура и градоустройство“; съгласувателно становище с изх. № 95-Б-91/ 23.04.2021 г. на „Българска телекомуникационна компания“ ЕАД; писмо с изх. № БТГ-2400-1008-(2)/ 05.05.2021 г. на „Булгартрансгаз“ ЕАД; писмо с изх. № 23/ 11.05.2021 г. на „Костинбродгаз“ ООД

РАЗРЕШАВАМ

НА „БУЛГАРТРАНСГАЗ“ ЕАД

с административен адрес гр. София, ж.к. „Люлин“ 2, бул. „Панчо Владигеров“ № 66, ЕИК 175203478, представлявано от Владимир Малинов - изпълнителен директор, да извърши предвидените строителни и монтажни работи в съответствие с одобрения технически проект съгласно Заповед № РД-02-15-35/ 08.04.2022 г. на министъра на регионалното развитие и благоустройството за предоставяне изпълнението на функции по ЗУТ за:

обект: „Междусистемна газова връзка България – Сърбия на българска територия“, етап „Линейна част“,

подетап 1: Линейна част от км 0+000 до км 22+838.23;

на територията на: Столична община, землищата на гр. Нови Искър, гр. София – кв. Требич, с. Мирвяне, с. Мрамор, с. Доброславци и с. Житен; Софийска област, община Костинброд - землищата на с. Голяновци; с. Драговищица, гр. Костинброд и с. Петърч.

Строежът е **първа** категория съгласно чл. 137, ал. 1, т. 1, букви „б“, „г“ и „д“ от ЗУТ и чл. 2, ал. 4, т. 1, буква „г“ от Наредба № 1 от 30.07.2003 г. за номенклатурата на видовете строежи.

В процеса на строителството да се спазят изискванията на действащата нормативна уредба и препоръките от съгласувателните писма и становища на централните и териториални администрации, на специализираните контролни органи и експлоатационните дружества.

За одобряване на инвестиционния проект е платена такса в размер на 3000 лв. и за издаване на разрешение за строеж - 1500 лв. с платежни нареждания от 22.03.2022 г. за плащане на сметка на МРРБ в БНБ, съгласно Тарифа № 14 за таксите, които се събират в системата на МРРБ и от областните управители (одобрена с Постановление № 175 на Министерския съвет от 1998 г., обн. ДВ, бр. 94 от 1998 г., изм. ДВ бр.102/ 04.12.2014 г.).

РАЗПОРЕЖДАМ

предварително изпълнение на разрешението за строеж на основание чл. 60, ал. 1 от Административнопроцесуалния кодекс (АПК) във връзка защита на особено важни държавни и обществени интереси.

Мотиви:

Проектът за изграждане на Междусистемна газова връзка България – Сърбия на българска територия е проект от „общ интерес“ съгласно Регламен (ЕС) 347/2013, приоритетен коридор и приоритетен проект на Групата на високо равнище за междусистемно свързване в Централна и Югоизточна Европа. Интерконекторът България – Сърбия е определен и за проект от интерес за Енергийната общност и има стратегическо значение по отношение обезпечаване на сигурността на доставките на природен газ, не само за България, а и за Европа и региона за по-дълъг период.

Реализирането на проекта ще допринесе за повишаване на надеждността на снабдяването с природен газ и развитието на конкурентен национален пазар за природен газ с възможност за задълбочаване на интеграцията на газотранспортните системи и газови пазари на регионално ниво и в Общия енергиен пазар на Европейския съюз. Своевременното реализиране на проекта е свързано най-вече с гарантиране сигурността и надеждността на газопреносната система, нейната икономическа ефективност, обосноваващи изключителен обществен интерес.

Разрешение за строеж


На основание чл. 60, ал. 5 от АПК предварителното изпълнение може да се обжалва чрез Министерството на регионалното развитие и благоустройството пред Върховния административен съд в 3-дневен срок от съобщаването му.

На основание чл. 215, ал. 1 и ал. 4 от ЗУТ разрешението за строеж подлежи на обжалване от заинтересуваните лица пред Върховния административен съд в 14-дневен срок от обнародване на обявлението в „Държавен вестник“ чрез МРРБ.

ЗАМЕСТНИК МИНИСТЪР-ПРЕДСЕДАТЕЛ

И МИНИСТЪР:.....

ГРОЗДАН КАРАДЖОВ





РЕПУБЛИКА БЪЛГАРИЯ

Министерство на регионалното развитие и благоустройството

РАЗРЕШЕНИЕ ЗА СТРОЕЖ

№ РС-42/0507.2022г.

Във връзка със заявление вх. № АУ22-14/ 24.03.2022 г., допълнено с писма с вх. № АУ22-14-(1)/ 28.03.2022 г. и № АУ22-14-(2)/ 08.04.2022 г и заявление № АУ22-30/ 27.06.2022г. от Владимир Малинов, изпълнителен директор на „Булгартрансгаз“ ЕАД, и необходимостта от реализация на проекта за изграждане на междусистемна газова връзка с цел преносен газопровод да свърже българската и сръбската газопроводни преносни системи, на основание чл. 148, ал. 3, т. 2, буква „б“ и ал. 4, чл. 145, ал. 1, т. 3, буква „б“, във връзка с чл. 144, ал. 1 от Закона за устройство на територията (ЗУТ); Решение № 111 от 15.02.2013 г. на Министерския съвет за определяне на обект „Междусистемна газова връзка България – Сърбия“ за национален обект и обект с национално значение; влезли в сила подробен устройствен план – парцеларен план (ПУП-ПП) за обект: „Междусистемна газова връзка България – Сърбия на българска територия“, одобрен със Заповед № РД-02-15-156/ 13.11.2015 г. и проект на изменение на ПУП-ПП за обект: „Междусистемна газова връзка България – Сърбия на българска територия“, парцеларен план и план-схема за външен водопровод до площадката на ГИС „Калотина“, одобрен със Заповед № РД-02-15-53/ 11.06.2021 г.; Комплексен доклад за оценка на съответствието на инвестиционен проект с основните изисквания към строежите № ОС-1075/ 23.03.2022 г., изготвен от „СТРОЙКОНСУЛТ-ГН99“ ЕООД, консултант по чл. 142, ал. 6, т. 2 от ЗУТ, представляван и управляван от инж. Александър Стоянов Георгиев, инж. Светла Александрова Христова и инж. Боян Анастасов Христов, заедно и поотделно, с Удостоверение № РК-0104/ 22.01.2019 г., издадено от началника на Дирекция за национален строителен контрол; технически контрол по част „Конструктивна“, упражнен от инж. Мария Петрова Топалска с Удостоверение рег. № 00148, издадено от КИИП; Документи, удостоверяващи проведени процедури по чл. 64, ал.4, т. 2 и ал. 6 от Закона за енергетиката – заповеди, протоколи на комисията по чл. 210 от ЗУТ, платежни нареждания за изплатени обезщетения за сервитутите, описани в Комплексния доклад и приложени към заявление вх. № АУ 22-14/ 24.03.2022 г.; Заповед № РД 49-512/ 02.12.2021г. на министъра на земеделието, храните и

горите за учредяване на безсрочен сервитут; Договор № 12/ 03.02.2022 г. между Изпълнителна агенция по горите и „Булгартрансгаз“ ЕАД за учредяване на безсрочен сервитут върху поземлени имоти в горски територии; Решение № 2-ПР/ 28.06.2021 г. за преценяване на необходимостта от извършване на оценка на въздействието върху околната среда на Министерството на околната среда и водите; Определения № 6001/ 17.06.2022 г. на Върховен административен съд и № 3161/ 15.04.2022 г. на Административен съд – София-град; Разрешителни за ползване на повърхностен воден обект № 12170853/ 24.03.2022 г. и № 12170852/ 24.03.2022 г., и писмо с изх. № РР-12-330-(1)/ 08.04.2022 г. на Басейнова дирекция „Дунавски район“ (БД „ДР“); писма с изх. № РР-09-40-(1)/ 29.06.2021 г., № РР-09-40-(3)/ 09.09.2021 г. и № РР-09-40-(5)/ 04.10.2021 г. на БД „ДР“; становище с изх. № СТ-84-9/ 11.06.2021 г. на Министерство на културата; становище рег. № 1983пс-24/ 07.06.2021 г. на Главна дирекция „Пожарна безопасност и защита на населението“; писмо изх. № 21-18-708-3/ 22.07.2021 г. на Регионален отдел Западна Централна България, Главна дирекция „Инспекция за държавен технически надзор“; Заповеди № РД-08-328/ 18.08.2021 г. и № РД-08-321/ 24.06.2022 г. на министъра на транспорта, информационните технологии и съобщенията за пресичания на железопътни линии; Заповеди №12-05-21/ 19.08.2021 г. и №12-05-25/ 23.06.2022 г. на Изпълнителна агенция „Железопътна администрация“; Разрешение № 3/ 29.04.2021 г. за специално ползване на общинските пътища чрез изграждане на нови подземни и надземни линейни или отделно стоящи съоръжения в обхвата на пътя от община Драгоман; Разрешение № 1/ 14.05.2021 г. за специално ползване на пътищата чрез изграждане от община Костинброд; Разрешение № 77-00-422/ 08.06.2021 г. за специално ползване на пътя чрез изграждане от община Сливница; Разрешение №1 от 22.04.2021 г. за специално ползване на пътища чрез изграждане от община Божурище; становища с рег. № 120400-6030/1/ 01.04.2021 г. и рег. № 120400-4606/ 08.03.2021 г на Сектор „Пътна полиция“ при ОДМВР-София; становище с изх. № 498/ 10.03.2021 г. на Регионално поделение „Енергосекция“ – София; становища с изх. № 1252/ 10.03.2021 г. на Железопътна секция-Враца; становище с изх. № 1036/ 16.03.2021 г. на Железопътна секция-София; писма с изх. № ЖИ-26770/ 05.07.2021 г., № ЖИ-26779/ 05.07.2021 г., № ЖИ-25650/ 22.06.2022 г. и № ЖИ-25763/ 23.06.2022 г. на ДП „Национална компания Железопътна инфраструктура“; становища с изх. № 850-І/ 22.03.2021 г., № 851-І/ 22.03.2021 г. и № 852-І/ 22.03.2021 г. на Секция „Сигнализация и телекомуникации“ – София; Разрешения за специално ползване на пътищата чрез изграждане на нови и ремонт на съществуващи подземни и надземни линейни или отделно стоящи съоръжения в обхвата на пътя и в

обслужващата зона с № РСПП-65/ 23.03.2022 г. и № РСПП-66/ 23.03.2022 г. и писмо с изх. № 53-00-2875/ 23.03.2022 г. на Агенция „Пътна инфраструктура“; писмо с изх. № ЦУ ЕСО-2685#3/ 17.05.2021 г. на „Електроенергиен системен оператор“ ЕАД; писмо с изх. № ТО-06-59/ 11.05.2021 г. на „Водоснабдяване и канализация“ ЕООД – София; съгласувана графична част от „ЧЕЗ Разпределение България“ АД на 21.04.2021 г.; съгласувателно становище с изх. № 95-Б-91/ 23.04.2021 г. на „Българска телекомуникационна компания“ ЕАД; писмо с изх. № 1886/ 07.04.2021 г. на „А1 България“ ЕАД; писмо с изх. № 23/ 11.05.2021 г. на „Костинбродгаз“ ООД; становище по Протокол № 4/ 11.06.2021 г. от Експертен съвет по устройство на територията на община Драгоман

РАЗРЕШАВАМ

НА „БУЛГАРТРАНСГАЗ“ ЕАД

с административен адрес гр. София, ж.к. „Люлин“ 2, бул. „Панчо Владигеров“ № 66, ЕИК 175203478, представявано от Владимир Малинов - изпълнителен директор, да извърши предвидените строителни и монтажни работи в съответствие с одобрения технически проект съгласно Заповед № РД-02-15-35/ 08.04.2022 г. на министъра на регионалното развитие и благоустройството за предоставяне изпълнението на функции по ЗУТ за:

обект: „Междусистемна газова връзка България – Сърбия на българска територия“, етап „Линейна част“,

подетап 2: Линейна част от км 22+838,23 до км 60+606,66;

подетап 3: Линейна част от км 60+702,66 до км 62+573,67;

на територията на: Софийска област, община Костинброд, землището на с. Петърч; община Божурище, землище на с. Храбърско; община Сливница, землища на: гр. Сливница, с. Гълъбовци, с. Алдомировци, с. Братушково и с. Бърложница; община Драгоман, землища на гр. Драгоман, с. Чуковезер, с. Драгоил, с. Чорул, с. Владиславци, с. Ново Бърдо и с. Калотина.

Строежът е **първа** категория съгласно чл. 137, ал. 1, т. 1, букви „б“, „г“ и „л“ от ЗУТ и чл. 2, ал. 4, т. 1, буква „г“ от Наредба № 1 от 30.07.2003 г. за номенклатурата на видовете строежи.

В процеса на строителството да се спазят изискванията на действащата нормативна уредба и препоръките от съгласувателните писма и становища на централните и териториални администрации, на специализираните контролни органи и експлоатационните дружества.

За одобряване на инвестиционния проект е платена такса в размер на 3000 лв. и за издаване на разрешение за строеж - 1500 лв. с платежни нареждания от 22.03.2022 г. за плащане на сметка на МРРБ в БНБ, съгласно Тарифа № 14 за таксите, които се събират в системата на МРРБ и от областните управители (одобрена с Постановление № 175 на Министерския съвет от 1998 г., обн. ДВ, бр. 94 от 1998 г., изм. ДВ бр.102/04.12.2014 г.).

РАЗПОРЕЖДАМ

предварително изпълнение на разрешението за строеж на основание чл. 60, ал. 1 от Административнопроцесуалния кодекс (АПК) във връзка защита на особено важни държавни и обществени интереси.

Мотиви:

Проектът за изграждане на Междусистемна газова връзка България – Сърбия на българска територия е проект от „общ интерес“ съгласно Регламен (ЕС) 347/2013, приоритетен коридор и приоритетен проект на Групата на високо равнище за междусистемно свързване в Централна и Югоизточна Европа. Интерконекторът България – Сърбия е определен и за проект от интерес за Енергийната общност и има стратегическо значение по отношение обезпечаване на сигурността на доставките на природен газ, не само за България, а и за Европа и региона за по-дълъг период.

Реализирането на проекта ще допринесе за повишаване на надеждността на снабдяването с природен газ и развитието на конкурентен национален пазар за природен газ с възможност за задълбочаване на интеграцията на газотранспортните системи и газови пазари на регионално ниво и в Общия енергиен пазар на Европейския съюз. Своевременното реализиране на проекта е свързано най-вече с гарантиране сигурността и надеждността на газопреносната система, нейната икономическа ефективност, обосноваващи изключителен обществен интерес.

Разрешение за строеж


На основание чл. 60, ал. 5 от АПК предварителното изпълнение може да се обжалва чрез Министерството на регионалното развитие и благоустройството пред Върховния административен съд в 3-дневен срок от съобщаването му.

На основание чл. 215, ал. 1 и ал. 4 от ЗУТ разрешението за строеж подлежи на обжалване от заинтересуваните лица пред Върховния административен съд в 14-дневен срок от обнародване на обявлението в „Държавен вестник“ чрез МРРБ.

ЗАМЕСТНИК МИНИСТЪР-ПРЕДСЕДАТЕЛ И

МИНИСТЪР:.....


ГРОЗДАН КАРАДЖОВ





РЕПУБЛИКА БЪЛГАРИЯ

Заместник-министър на регионалното развитие и
благоустройството



AY22-51
03.11.22г

ДО

Г-Н ВЛАДИМИР МАЛИНОВ
ИЗПЪЛНИТЕЛЕН ДИРЕКТОР НА

„БУЛГАРТРАНСГАЗ“ ЕАД

ж.к. Люлин 2, бул. „Панчо Владигеров“,

№ 66, ПК 3, гр. София

Към наш № AY22-51/ 30.09.2022 г.

ОТНОСНО: Допуснато предварително изпълнение на Разрешение за строеж
№ РС-70 от 21.10.2022 г.

УВАЖАЕМИ ГОСПОДИН МАЛИНОВ,

Уведомяваме Ви, че в законоустановения 3-дневен срок в Министерството на регионалното развитие и благоустройството няма постъпили възражения срещу разпореждането за предварително изпълнение на Разрешение за строеж № РС-70 от 21.10.2022 г. за обект: „Междусистемна газова връзка България – Сърбия на българска територия“, етап „Линейна част“, подетап 4: Кранов възел 2, Кранов възел 3, Кранов възел „Драгоман“, Кранов възел 4, Кранов възел „Сливница“, Газопроводно отклонение към АГРС „Сливница“, Газопроводно отклонение към АГРС „Драгоман“, Електрозахранване на Кранов възел 3, Кранов възел „Драгоман“ и АГРС „Драгоман“, Електрозахранване на Кранов възел „Сливница“ и АГРС „Сливница“, Електрозахранване на Кранов възел 4, Ел. кабел за АЗУ на АГРС „Сливница“, на територията на: Софийска област, община Костинброд, землището на с. Петърч; община Сливница, землища на: гр. Сливница, с. Гълъбовци, община Драгоман, землища на гр. Драгоман и с. Калотина“, съобщение за което е обнародвано в бр. 86 от 28.10.2022 г. на „Държавен вестник“.



ПОЛЯ ЗАНЕВА - ДИМИТРОВА

ЗАМЕСТИК-МИНИСТЪР

Формат на електронен подпис: .p7s

гр. София, ул. „Св. Св. Кирил и Методий“ №17-19
тел. 9405 900, факс 987 25 17, e-mail: e-mrrb@mrrb.government.bg
www.mrrb.government.bg;



РЕПУБЛИКА БЪЛГАРИЯ

Министерство на регионалното развитие и благоустройството

РАЗРЕШЕНИЕ ЗА СТРОЕЖ

№ РС-70 / 21.10.2022г.

Във връзка със заявление вх. № АУ22-51/ 30.09.2022 г., допълнено с писма с вх. № АУ22-51-(1)/ 14.10.2022 г. и № АУ22-51-(2)/ 19.10.2022 г от Владимир Малинов, изпълнителен директор на „Булгартрансгаз“ ЕАД, и необходимостта от реализация на проекта за изграждане на междусистемна газова връзка с цел преносен газопровод да свърже българската и сръбската газопроводни преносни системи, на основание чл. 148, ал. 3, т. 2, буква „б“ и ал. 4, чл. 145, ал. 1, т. 3, буква „б“, във връзка с чл. 144, ал. 1 от Закона за устройство на територията (ЗУТ); Решение № 111 от 15.02.2013 г. на Министерския съвет за определяне на обект „Междусистемна газова връзка България – Сърбия“ за национален обект и обект с национално значение; влезли в сила подробен устройствен план – парцеларен план (ПУП-ПП) за обект: „Междусистемна газова връзка България – Сърбия на българска територия“, одобрен със Заповед № РД-02-15-156/ 13.11.2015 г. и проект на изменение на ПУП-ПП за обект: „Междусистемна газова връзка България – Сърбия на българска територия“, парцеларен план и план-схема за външен водопровод до площадката на ГИС „Калотина“, одобрен със Заповед № РД-02-15-53/ 11.06.2021 г.; Комплексен доклад за оценка на съответствието на инвестиционен проект с основните изисквания към строежите № ОС-1143/ 29.09.2022 г., изготвен от „СТРОЙКОНСУЛТ-ГН99“ ЕООД, консултант по чл. 142, ал. 6, т. 2 от ЗУТ, представляван и управляван от инж. Александър Стоянов Георгиев, инж. Светла Александрова Христова и инж. Боян Анастасов Христов, заедно и поотделно, с Удостоверение № РК-0104/ 22.01.2019 г., издадено от началника на Дирекция за национален строителен контрол; технически контрол по част „Конструктивна“, упражнен от инж. Мария Петрова Топалска с Удостоверение рег. № 00148, издадено от КИИП; Документи, удостоверяващи проведени процедури по чл. 64, ал.4, т. 2 и ал. 6 от Закона за енергетиката – заповеди, протоколи на комисията по чл. 210 от ЗУТ, платежни нареждания за изплатени обезщетения за сервитутите, описани в Комплексния доклад и приложени към заявление вх. № АУ 22-51/ 30.09.2022 г.; нотариални актове № 154, том I, рег. № 1983, дело № 131/ 17.03.2022 г., № 104, том III, рег. № 3845, дело № 467/ 23.08.2021 г., № 13, том II, рег. № 1961, дело № 198/ 09.05.2022 г., № 11, том III, рег. № 3268,

Разрешение за строеж

дело № 386/ 13.07.2021 г. и № 145, том II, рег. № 3154, дело № 323/ 30.06.2022 г.; Решения № КЗЗ-06/ 20.04.2022 г., № КЗЗ-10/ 28.06.2022 г. и № КЗЗ-15/ 14.09.2022 г. за промяна предназначението на земеделски земи за неземеделски нужди и утвърждаване на площадки и трасета за проектиране на обекти в земеделски земи на Комисията за земеделските земи към Министерството на земеделието; Решение № 2-ПР/ 28.06.2021 г. за преценяване на необходимостта от извършване на оценка на въздействието върху околната среда на Министерството на околната среда и водите; Определения № 6001/ 17.06.2022 г. на Върховния административен съд; писмо с изх. № РР-09-20-(3)/ 14.09.2022 г. на Басейнова дирекция „Дунавски район“; становище с изх. № СТ-84-9/ 11.06.2021 г. на Министерство на културата; становище рег. № 1983пс-24/ 07.06.2021 г. на Главна дирекция „Пожарна безопасност и защита на населението“; писмо изх. № 21-18-708-3/ 22.07.2021 г. на Регионален отдел Западна Централна България, Главна дирекция „Инспекция за държавен технически надзор“; Заповеди № РД-08-328/ 18.08.2021 г. и № РД-08-321/ 24.06.2022 г. на министъра на транспорта и съобщенията за пресичания на железопътни линии; Заповеди №12-05-21/ 19.08.2021 г. и №12-05-25/ 23.06.2022 г. на Изпълнителна агенция „Железопътна администрация“; становище с рег. № 120400-7303/ 22.04.2021 г. на Сектор „Пътна полиция“ при ОДМВР-София; писма с изх. № ЖИ-25650/ 22.06.2022 г. и № ЖИ-25763/ 23.06.2022 г. на ДП „Национална компания Железопътна инфраструктура“; Разрешение за специално ползване на пътищата чрез изграждане на нови и ремонт на съществуващи подземни и надземни линейни или отделно стоящи съоръжения в обхвата на пътя и в обслужващата зона с № РСПП-64/ 23.03.2022 г. и писмо с изх. № 53-00-12322/ 19.10.2022 г. на Агенция „Пътна инфраструктура“; становища за условия и начин за присъединяване на клиенти към електрическата мрежа: SAP № IB-32-22-11734/ 13.10.2022 г., SAP № IB-31-20-26008/ 07.10.2022 г. и SAP № IB-32-22-11735/ 13.10.2022 г. на „Електроразпределителни мрежи Запад“ ЕАД

РАЗРЕШАВАМ

НА „БУЛГАРТРАНСГАЗ“ ЕАД

с административен адрес гр. София, ж.к. „Люлин“ 2, бул. „Панчо Владигеров“ № 66, ЕИК 175203478, представлявано от Владимир Малинов - изпълнителен директор, да извърши предвидените строителни и монтажни работи в съответствие с одобрения

Разрешение за строеж

технически проект съгласно Заповед № РД-02-15-115/ 11.10.2022 г. на министъра на регионалното развитие и благоустройството за предоставяне изпълнението на функции по ЗУТ за:

обект: **„Междусистемна газова връзка България – Сърбия на българска територия“, етап „Линейна част“,**

подетап 4: Кранов възел 2, Кранов възел 3, Кранов възел „Драгоман“, Кранов възел 4, Кранов възел „Сливница“, Газопроводно отклонение към АГРС „Сливница“, Газопроводно отклонение към АГРС „Драгоман“, Електрозахранване на Кранов възел 3, Кранов възел „Драгоман“ и АГРС „Драгоман“, Електрозахранване на Кранов възел „Сливница“ и АГРС „Сливница“, Електрозахранване на Кранов възел 4, Ел. кабел за АЗУ на АГРС „Сливница“

на територията на: Софийска област, община Костинброд, землището на с. Петърч; община Сливница, землища на: гр. Сливница, с. Гълъбовци, община Драгоман, землища на гр. Драгоман и с. Калотина.

Строежът е **първа** категория съгласно чл. 137, ал. 1, т. 1, букви „б“, „г“ и „л“ от ЗУТ и чл. 2, ал. 4, т. 1, буква „г“ от Наредба № 1 от 30.07.2003 г. за номенклатурата на видовете строежи.

В процеса на строителството да се спазят изискванията на действащата нормативна уредба и препоръките от съгласувателните писма и становища на централните и териториални администрации, на специализираните контролни органи и експлоатационните дружества.

За одобряване на инвестиционния проект е платена такса в размер на 3000 лв. и за издаване на разрешение за строеж - 1500 лв. с платежни нареждания от 26.09.2022 г. за плащане на сметка на МРРБ в БНБ, съгласно Тарифа № 14 за таксите, които се събират в системата на МРРБ и от областните управители (одобрена с Постановление № 175 на Министерския съвет от 1998 г., обн. ДВ, бр. 94 от 1998 г., изм. ДВ бр.102/ 04.12.2014 г.).

РАЗПОРЕЖДАМ

предварително изпълнение на разрешението за строеж на основание чл. 60, ал. 1 от Административнопроцесуалния кодекс (АПК) във връзка защита на особено важни държавни и обществени интереси.

Разрешение за строеж

Мотиви:

Проектът за изграждане на Междусистемна газова връзка България – Сърбия на българска територия е проект от „общ интерес“ съгласно Регламен (ЕС) 347/2013, приоритетен коридор и приоритетен проект на Групата на високо равнище за междусистемно свързване в Централна и Югоизточна Европа. Интерконекторът България – Сърбия е определен и за проект от интерес за Енергийната общност и има стратегическо значение по отношение обезпечаване на сигурността на доставките на природен газ, не само за България, а и за Европа и региона за по-дълъг период.

Реализирането на проекта ще допринесе за повишаване на надеждността на снабдяването с природен газ и развитието на конкурентен национален пазар за природен газ с възможност за задълбочаване на интеграцията на газотранспортните системи и газови пазари на регионално ниво и в Общия енергиен пазар на Европейския съюз. Своевременното реализиране на проекта е свързано най-вече с гарантиране сигурността и надеждността на газопреносната система, нейната икономическа ефективност, обосноваващи изключителен обществен интерес.

На основание чл. 60, ал. 5 от АПК предварителното изпълнение може да се обжалва чрез Министерството на регионалното развитие и благоустройството пред Върховния административен съд в 3-дневен срок от съобщаването му.

На основание чл. 215, ал. 1 и ал. 4 от ЗУТ разрешението за строеж подлежи на обжалване от заинтересуваните лица пред Върховния административен съд в 14-дневен срок от обнародване на обявлението в „Държавен вестник“ чрез МРРБ.

МИНИСТЪР:.....



ИВАН ШИШКОВ

УВЕДОМЛЕНИЕ ДО ЗАИНТЕРЕСОВАНИТЕ СТРАНИ И ОБЩЕСТВЕНОСТ НА ТЕРИТОРИЯТА НА РАЙОН НАДЕЖДА – СТОЛИЧНА ОБЩИНА

ОТНОСНО: ЗАПОЧВАНЕ НА СТРОИТЕЛНИТЕ ДЕЙНОСТИ НА ТЕРИТОРИЯТА НА СТОЛИЧНА ОБЩИНА – РАЙОН НАДЕЖДА ВЪВ ВРЪЗКА С РЕАЛИЗАЦИЯТА НА ОБЕКТ „МЕЖДУСИСТЕМНА ГАЗОВА ВРЪЗКА БЪЛГАРИЯ – СЪРБИЯ НА БЪЛГАРСКА ТЕРИТОРИЯ“, ЕТАП „ЛИНЕЙНА ЧАСТ“

Предстои откриване на строителна площадка на територията на район Надежда – Столична община и започване на строителни дейности за реализацията на обекта. Текущо „Булгартрансгаз“ ЕАД провежда съвместно с изпълнителя ДЗЗД „ИНТЕРНЕСЪНАЛ ГАЗ“. Процедура по уведомяване и предоставяне на информация на заинтересованите страни относно изграждането на обекта и съпътстващите процедури по обезщетяване на ползвателите на имотите, които ще бъдат засегнати от строителните дейности. „Булгартрансгаз“ ЕАД ще изплати обезщетение за унищожената реколта и/или пропуснати ползи (действително нанесени вреди) за времето на извършване на строително-монтажни работи за реализация на частта от етапа, съгласно разпоредбата на чл.65, ал.2 и чл.67, ал.4 от Закона за енергетиката (ЗЕ). За обекта са възникнали сервитутни права в полза на „Булгартрансгаз“ ЕАД по смисъла на чл.64 от ЗЕ.

Изпълнител на строежа: ДЗЗД „ИНТЕРНЕСЪНАЛ ГАЗ“

Засегнати землища: гр. София – кв. Требич

Документ за учреден сервитут: Протокол – Решение от 23.03.2022 г. на комисията по чл. 210 от ЗУТ

Разрешения за строеж на „Междусистемна газова връзка България – Сърбия на българска територия“: РС-43 от 05.07.2022 г. на министъра на регионалното развитие и благоустройство за разрешение за строеж на етап: „Линейна част“, подетап 1: Линейна част от 0+000 до км 22+838,23; РС-42 от 05.07.2022 г. на министъра на регионалното развитие и благоустройство за разрешение за строеж на етап „Линейна част“, подетап 2: Линейна част от км 22+838,23 до км 60+606,66 и подетап 3: Линейна част от км 60+702,66 до км 62+573,67; РС-70 от 21.10.2022 г.; РС-70 от 30.09.2022 г. на министъра на регионалното развитие и благоустройство за разрешение за строеж на етап „Линейна част“, подетап 4: Кранов възел 2, Кранов възел 3 и Кранов възел Драгоман, Кранов възел 4, Кранов възел „Сливница“, Газопроводно отклонение към АГРС „Сливница“, Газопроводно отклонение към АГРС „Драгоман“, Електрозахранване на Кранов възел 3, Кранов възел „Драгоман“, АГРС „Драгоман“, Електрозахранване на Кранов възел „Сливница“, АГРС „Сливница“, Електрозахранване на Кранов възел 4, Ел. кабел за АЗУ на АГРС „Сливница“

Засегнати имоти:

РЕГИСТЪР на засегнатите имоти в землище на гр. София, р-н Надежда (кв.Требич) ЕКАТТЕ 68134, общ. Столична, обл. София от сервитут на газопровод

№	Стар № имот	Имот №	Трайно предназначение	Ново НТП	Кат.	Местност	Площ* (дка)	Засегната площ *(дка)	Дължина на трасето* (m)	Вид собственост
1	2	3	4	5	6	7	8	9	10	11
1	1302.8	1302.8	Земеделска територия	Нива	IV	СРЕДНО ЛИВАДЕ-Требич	7,395	0,495	14,38	Частна
2	1302.9	1302.9	Земеделска територия	Нива	IV	СРЕДНО ЛИВАДЕ	1,698	1,315	50,10	Частна
3	1302.10	1302.10	Земеделска територия	Нива	IV	СРЕДНО ЛИВАДЕ	1,701	0,116	0,00	Частна
4	1302.41	1302.41	Земеделска територия	За селскостопански, горски, ведомствен път		СРЕДНО ЛИВАДЕ-Требич	0,956	0,184	6,14	Общинска публична
5	1303.1	1303.1	Земеделска територия	Нива	IV	СРЕДНО ЛИВАДЕ-Требич	3,011	0,169	0,00	Частна
6	1303.2	1303.2	Земеделска територия	Нива	IV	СРЕДНО ЛИВАДЕ-Требич	3,199	0,974	38,11	Частна

7	1303.3	1303.3	Земеделска територия	Нива	IV	СРЕДНО ЛИВАДЕ- Требич	1,701	0,877	29,25	Частна
8	1303.12	1303.12	Земеделска територия	Нива	IV	СРЕДНО ЛИВАДЕ- Требич	0,299	0,086	0,00	Частна
9	1303.13	1303.13	Земеделска територия	Нива	IV	СРЕДНО ЛИВАДЕ- Требич	0,601	0,149	0,00	Частна
10	1303.14	1303.14	Земеделска територия	Нива	IV	СРЕДНО ЛИВАДЕ- Требич	2,199	0,410	0,00	Частна
11	1303.15	1303.15	Земеделска територия	Нива	IV	СРЕДНО ЛИВАДЕ- Требич	1,399	0,206	0,00	Частна
12	1303.16	1303.16	Земеделска територия	Нива	IV	СРЕДНО ЛИВАДЕ- Требич	1,899	0,242	0,00	Частна
13	1303.17	1303.17	Земеделска територия	Нива	IV	СРЕДНО ЛИВАДЕ	2,000	0,135	0,00	Частна
14	1303.23	1303.23	Земеделска територия	Нива	IV	СРЕДНО ЛИВАДЕ- Требич	2,999	1,241	55,55	Частна
15	1303.24	1303.24	Земеделска територия	Нива	IV	СРЕДНО ЛИВАДЕ- Требич	5,600	2,011	67,06	Частна
16	1303.25	1303.25	Земеделска територия	Нива	IV	СРЕДНО ЛИВАДЕ- Требич	2,999	1,078	35,93	Частна
17	1303.32	1303.32	Земеделска територия	Нива	IV	СРЕДНО ЛИВАДЕ- Требич	2,196	0,240	0,00	Частна
18	1303.33	1303.33	Земеделска територия	Нива	IV	СРЕДНО ЛИВАДЕ- Требич	1,520	0,563	20,90	Частна

19	1303.34	1303.34	Земеделска територия	Нива	IV	СРЕДНО ЛИВАДЕ-Требич	2,136	0,792	29,44	Частна
20	1303.35	1303.35	Земеделска територия	Нива	IV	СРЕДНО ЛИВАДЕ-Требич	0,900	0,334	12,41	Частна
21	1303.36	1303.36	Земеделска територия	Нива	IV	СРЕДНО ЛИВАДЕ	1,501	0,461	16,91	Частна
22	1303.37	1303.37	Земеделска територия	Нива	IV	СРЕДНО ЛИВАДЕ-Требич	1,697	1,428	74,40	Частна
23	1303.39	1303.39	Земеделска територия	За селскостопански, горски, ведомствен път		СРЕДНО ЛИВАДЕ-Требич	0,474	0,061	2,02	Общинска публична
24	1303.40	1303.40	Земеделска територия	За селскостопански, горски, ведомствен път		СРЕДНО ЛИВАДЕ-Требич	2,173	0,074	2,46	Общинска публична
25	1304.8	1304.8	Земеделска територия	Нива	IV	ЗАВОЯ-Требич	1,250	0,023	0,00	Частна
26	1304.12	1304.12	Земеделска територия	Нива	IV	ЗАВОЯ	2,900	0,748	21,63	Частна
27	1304.18	1304.18	Земеделска територия	Нива	IV	ЗАВОЯ-Требич	5,798	2,104	70,17	Обществени организации
28	1304.19	1304.19	Земеделска територия	За селскостопански, горски, ведомствен път		ЗАВОЯ-Требич	0,205	0,036	0,00	Общинска публична
29	1304.20	1304.20	Земеделска територия	За селскостопански, горски, ведомствен път		ЗАВОЯ-Требич	2,251	0,181	6,05	Общинска публична
30	1304.21	1304.21	Води и водни обекти	За друг вид водно течение, водна площ, съоръжение		землище Требич	12,440	1,367	45,56	Държавна публична

31	1306.1	1306.1	Земеделска територия	Нива	IV	БАРАТА-Требич	55,890	7,470	252,29	Общинска частна
32	1306.25	1306.25	Земеделска територия	За селскостопански, горски, ведомствен път		землище Требич	2,495	0,120	3,98	Общинска публична
33	1306.26	1306.26	Територия за транспорт	За път от републиканската пътна мрежа		землище Требич	13,785	0,888	29,95	Държавна публична
34	1307.15	1307.15	Земеделска територия	Нива	IV	ГЕРЕНА	93,013	8,192	272,79	Общинска частна
35	1307.29	1307.29	Земеделска територия	За селскостопански, горски, ведомствен път		землище Требич	2,151	0,153	5,06	Общинска публична
36	1308.28	1308.28	Земеделска територия	Нива	IV	ГЕРЕНА-Требич	6,001	0,564	17,74	Частна
37	1308.29	1308.29	Земеделска територия	Нива	IV	ГЕРЕНА-Требич	8,797	2,468	83,34	Частна
38	1308.31	1308.31	Земеделска територия	Нива	IV	ГЕРЕНА-Требич	2,999	0,202	0,00	Частна
39	1308.32	1308.32	Земеделска територия	Нива	IV	ГЕРЕНА-Требич	3,502	0,329	5,60	Частна
40	1308.33	1308.33	Земеделска територия	Нива	IV	ГЕРЕНА	3,300	2,123	82,88	Частна
41	1308.34	1308.34	Земеделска територия	Нива	IV	ГЕРЕНА	0,999	0,490	17,12	Частна
42	1308.51	1308.51	Земеделска територия	Нива	IV	ГЕРЕНА-Требич	1,200	0,457	20,37	Частна
43	1308.52	1308.52	Земеделска територия	Нива	IV	ГЕРЕНА-Требич	1,401	0,349	11,38	Частна
44	1308.53	1308.53	Земеделска територия	Нива	IV	ГЕРЕНА-Требич	8,970	0,168	0,00	Частна

45	1308.57	1308.57	Земеделска територия	Ливада	IV	ГЕРЕНА-Требич	2,766	0,777	25,90	Частна
46	1308.58	1308.58	Земеделска територия	Ливада	IV	ГЕРЕНА-Требич	2,766	0,771	25,76	Частна
47	1308.59	1308.59	Земеделска територия	Ливада	IV	ГЕРЕНА-Требич	2,767	0,635	21,10	Частна
48	1308.61	1308.61	Земеделска територия	За селскостопански, горски, ведомствен път		ГЕРЕНА-Требич	0,402	0,049	1,63	Общинска публична
49	1308.62	1308.62	Земеделска територия	За селскостопански, горски, ведомствен път		ГЕРЕНА-Требич	2,631	0,138	4,58	Общинска публична